



FICHA TÉCNICA REFERENCIAL DE IDENTIFICACIÓN DE PUNTO CRÍTICO, EN EL SECTOR BOCATOMA PALPA-HORNILLOS, DISTRITO DE AUCALLAMA, PROVINCIA DE HUARAL, DEPARTAMENTO DE LIMA

PROPUESTA: LIMPIEZA, DESCOLMATACIÓN Y CONFORMACIÓN DE DIQUE CON MATERIAL PROPIO, EN AMBAS MARGENES DEL RÍO CHANCAY-HUARAL, SECTOR BOCATOMA PALPA-HORNILLOS, DISTRITO DE AUCALLAMA/HUARAL, PROVINCIA DE HUARAL, DEPARTAMENTO DE LIMA

I.- UBICACIÓN:

RÍO	CHANCAY-HUARAL	SECTOR	BOCATOMA PALPA-HORNILLOS	MD	X	MI	X
DPTO.	LIMA	PROVINCIA	HUARAL	DISTRITO	AUCALLAMA/HUARAL		
AUTORIDAD ADMINISTRATIVA DEL AGUA	CAÑETE-FORTALEZA		ADMINISTRACIÓN LOCAL DE AGUA	CHANCAY-HUARAL			

II.- UBICACIÓN GEOGRÁFICA EN COORDENADAS UTM - DATUM: WGS 84:

TRAMO I	ESTE INICIAL	271,134 m	NORTE INICIAL	8,733,854 m	ZONA	18 L
	ESTE FINAL	270,198 m	NORTE FINAL	8,733,527 m	ZONA	18 L

III.- EVALUACIÓN DE LA ZONA EXPUESTA A INUNDACIONES:

3.1.- GEOLOGÍA

Caracterización geológica.

El área de la cuenca ha sido delimitada en las siguientes unidades geomorfológicas claramente definidas:

La información de suelos obtenida del estudio realizado por la ONERN en 1969 nos brinda una idea generalizada de los suelos en toda la cuenca y está representada mediante 07 unidades cartográficas amplias denominadas Asociaciones de Suelos y como unidades taxonómicas de abstracción.

Afloramientos rocosos: Ubicados en ambos flancos del valle y formando elevaciones del tipo "cerros testigos". En el valle bajo existen grandes sectores de esta unidad con cobertura de mantos de arena de origen eólico. Estos afloramientos están constituidos por rocas ígneas intrusivas del batolito costanero.

Depósitos aluviales (Q-al): Unidad geomorfológica extensa en la cuenca Chancay-Huaral. Son terrenos llanos ubicados en ambas márgenes del río Chancay, las cuales pertenecen a la planicie del cono deyectivo. Es el propio río el que arrastra y deposita sedimentos constituidos por arcillas, arenas, gravas, guijarros, bloques, cantos (de diverso tamaño y litología). Este proceso abrasivo de los sedimentos es traducido en un redondeamiento más o menos intenso de sus elementos. De este modo los sedimentos quedan clasificados o distribuidos en capas, y priman en ellos determinados rangos de tamaño, los cuales están en función de la intensidad de la corriente que los transportó y los depositó luego.

Litológicamente está constituido por clastos angulosos con sedimentos arcillosos, así como por limos y arenas muy finas provenientes del litoral que fueron transportados por acción eólica. Esta unidad posee aceptable permeabilidad y porosidad.

Adicionalmente se presentan las áreas con cultivo a nivel de cuenca de manera muy general en base a la información que se aprecian en la carta Nacional digitalizada bajo la cobertura vegetación, esta área representa el 0.2% del área total de la cuenca.

Gravoso	X	Arenas	X	Limo	X	Arcillas	X
---------	---	--------	---	------	---	----------	---

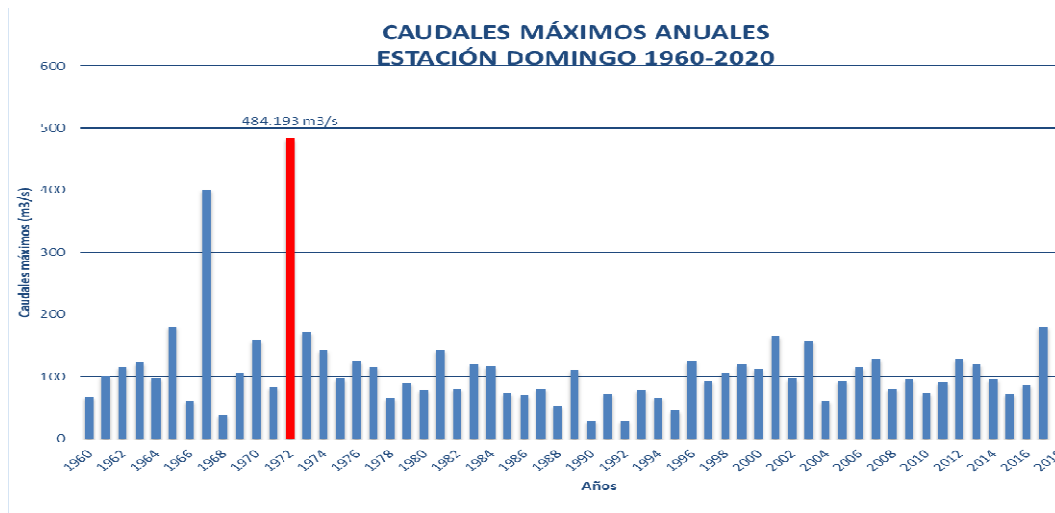
Gravoso(Mayores a 2 mm), Arenoso(2 mm - 0.1 mm) y Arcilloso(menores de 0.1 mm)

3.2.- HIDROLOGÍA

Las inundaciones son eventos naturales, dado por la ocupación lenta o súbita del agua de quebradas y ríos en zonas y áreas que habitualmente están libres de protección o donde los niveles de las cotas de encauzamiento de los cuerpos de agua es sobrepasado por las aguas, producto de las intensas lluvias continuas en las cuencas o fuentes de agua (lagos, lagunas) las cuales al exceder su capacidad provocan el desborde, ocasionando afectación y daños a poblaciones, cultivos, infraestructuras, vías entre otros. El río Chancay Huaral no es ajena a estos fenómenos, a continuación se describe el estado situacional y las características que presenta mencionado río. En la Cuenca Chancay-Huaral se ha presentado el Fenomeno El Niño (FEN), ocurrido según los registros históricos el año 1967 con caudal máximo instantaneo en el río Chancay-Huaral de 400.604 m3/seg, el año 1972 con 484.193 m3/seg y el año 1981 con caudal de 142.533 m3/seg. La obtención de los caudales de diseño, se ha llevado a cabo a través del análisis estadístico del registro de caudales máximos instantáneos en la Estacion de aforo Santo Domingo cuya operación está a cargo del SENAMHI. El análisis de estos datos ha permitido



construir un modelo estadístico, a través de la distribución de los datos, que permite reproducir los valores observados en la estación de aforo, y en consecuencia nos permite proyectar caudales de diseño para diferentes periodos de retorno con cierta probabilidad de no excedencia; Cabe precisar que el caudal máximo para el año 2017 registrado en la estación Santo Domingo fue de 180 m³/s por encima del umbral del río Chancay Huaral que es de 120 m³/s.



FUENTE: ESTACION HIDROMETRICA SANTO DOMINGO

3.3.- AREAS PRODUCTIVAS:

Se ha identificado las siguientes áreas productivas e infraestructuras en situación de riesgo, cerca al tramo vulnerable del río.

Area Total (Has)	Cultivos	Area (Has)	Total Cabezas de Ganado	Clase	Nº	Infraestructura afectada	Nombre	Cantidad	Longitud (m)
70.00	Pan Llevar	70	-	Vacunos	-	Bocatomas	Palpa	1	-
	-	-		Ovinos	-	Canales	CD Palpa y Laterales	4	3,300.0
	-	-		Camelidos	-	Puentes	-	-	-
	-	-		Equinos	-	Carreteras	-	-	-
	-	-		Porcinos	-	Redes Electricas	-	-	-
	-	-		otros	-	Servicios de agua y desagüe	-	-	-

3.4.- POBLACIÓN EXPUESTA:

La población expuesta en zona de intervención corresponde a:

Nº de Familias	Nº de Viviendas	Tipo	Nº de I.E.P/I.E.S.	Nombre	Postas Medicas	Nombre	Otros	Nombre
29	70	Material rustico	-	-	-	-	-	-

IV.- EVALUACION ECONOMICA

De la evaluacion de daños e impactos probables se obtuvo la siguiente información:

Nº DE FAMILIAS AFECTADAS	SERVICIO ELECTRICO AFECTADO		SERVICIO DE AGUA Y DESAGUE AFECTADO		Nº INSTITUCIONES EDUCATIVAS AFECTADAS	CENTROS DE SALUD TOTAL AFECTADOS
	SI	NO	SI	NO		
29	-	X	-	X	-	-



CULTIVOS AFECTADOS		POBLACION GANADERA AFECTADA		REDES ELECTRICAS AFECTADAS (KM)	SERVICIO DE AGUA Y DESAGUE AFECTADO (KM)	INFRAESTRUCTURA HIDRAULICA AFECTADA						INFRAESTRUCTURA VIAL AFECTADA			
Cultivo	Area (ha)	Tipo de Ganado	N° de cabezas			BOCATOMAS (Und)	CANALES (Km)	DIQUES (Km)	DRENES (Km)	ACEQUIAS (Km)	OTROS	CARRETERAS (Km)	CAMINOS (Km)	PUENTES (Und)	OTROS
Pan Llevar	70	Vacunos	-	-	-	1	3.3	-	-	-	-	-	-	-	-
		Ovinos	-	-	-	-	-	-	-	-	-	-	-	-	-
-	-	Camelidos	-	-	-	-	-	-	-	-	-	-	-	-	-
-	-	Equinos	-	-	-	-	-	-	-	-	-	-	-	-	-
-	-	Porcinos	-	-	-	-	-	-	-	-	-	-	-	-	-
-	-	otros	-	-	-	-	-	-	-	-	-	-	-	-	-

V.- PROPUESTA TECNICA:

5.1.-Estructural

Con la finalidad de disminuir la vulnerabilidad existente en el tramo crítico, se propone implementar las siguientes actividades:

- Limpieza y descolmatación del cauce del río Chancay-Huaral en una longitud de 1,000.0 m.
- Conformación de dique con material propio, en ambas márgenes del río Chancay-Huaral en una longitud de 1,000.0 m.

5.2.- No Estructurales

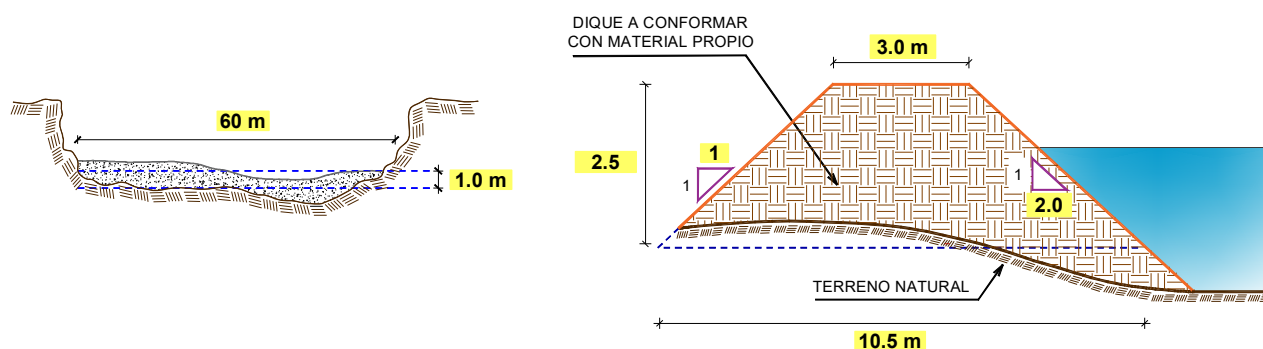
Las Municipalidades conjuntamente con el apoyo del Centro de Operaciones de Emergencia Regional del gobierno regional y el Instituto de Defensa Civil - INDECI, deberán de sensibilizar sobre los sistemas de alerta temprana comunitaria, mapas de evacuación, zonas seguras y ayuda humanitaria, asimismo la Autoridad Nacional del Agua debe realizar capacitaciones sobre la importancia de la delimitación de fajas marginales asociada a un ordenanza local o regional, talleres de sensibilización a la población en temas de gestión de riesgos de desastres, para que las poblaciones afectadas se encuentren preparadas a los fenómenos negativos de la naturaleza.

VI.-ESQUEMA DE PROPUESTA TÉCNICA:

6.1.- VISTA DE PLANTA



6.2.-VISTA DE PERFIL



VII.- IMAGEN SATELITAL DE ZONA VULNERABLE(GOOGLE EARTH)



VIII.- PANEL FOTOGRÁFICO DE ZONA VULNERABLE



FIGURA N°01: TRAMO CRÍTICO EN EL RÍO CHANCAY-HUARAL, SECTOR SANTO DOMINGO, DISTRITO DE HUARAL, PROVINCIA DE HUARAL



FIGURA N°02: MATERIAL COLMATADO EN EL CAUCE DEL RÍO CHANCAY-HUARAL, CON UNA PROFUNDIDAD PROMEDIO DE 1.0 M. ESTO PROVOCA QUE DESBORDAMIENTO DEL RÍO SEA MAS INMINENTE.



FIGURA N°03: EN LA TEMPORADA DE MAXIMAS AVENIDAS EL RÍO CHNACAY-HUARAL, SE DESBORDA, POR AMBAS MARGENES, EN EL SECTOR BOCATOMA PALPA-HORNILLOS, DISTRITO DE AUCALLAMA/HUARAL, CUYO TRAMO SE ENCUENTRA COLMATADO Y

IX.- PRESUPUESTO ESTIMADO:

ITEM	DESCRIPCIÓN	UND.	METRADO	PRECIO S/.	PARCIAL S/.
------	-------------	------	---------	------------	-------------



01	LIMPIEZA, DESCOLMATACIÓN Y CONFORMACIÓN DE DIQUE DEL RÍO CHANCAY-HUARAL, L = 1,000 m				
01.01	TRABAJOS PROVICIONALES				5,287.69
01.01.01	CARTEL INFORMATIVO DE LA ACTIVIDAD 3.60 x 4.80 m	und	1.00	1,277.29	1,277.29
01.01.02	GUARDIANIA	día	30.00	133.68	4,010.40
01.02	TRABAJOS PRELIMINARES				12,692.25
01.02.01	MOVILIZACIÓN Y DESMOVILIZACIÓN DE MAQUINARIA	glb	1.00	4,648.42	4,648.42
01.02.02	RAMPA DE INGRESO Y SALIDA A LA ACTIVIDAD	m3	240.00	4.40	1,055.70
01.02.03	TRAZO, REPLANTEO Y CONTROL TOPOGRAFICO	mes	0.50	13,976.26	6,988.13
01.03	MOVIMIENTO DE TIERRAS				841,006.28
01.03.01	LIMPIEZA Y DESCOLMATACIÓN DEL CAUCE	m3	60,000.00	5.18	310,500.56
01.03.02	CONFORMACIÓN DE DIQUE CON MATERIAL PROPIO	m3	33,750.00	6.44	217,398.01
01.03.03	ELIMINACIÓN DE MATERIAL EXCEDENTE	m3	30,187.50	10.37	313,107.72
COSTO DIRECTO					858,986.22
GASTOS GENERALES (10%CD)					85,898.62
UTILIDAD (10%CD)					85,898.62
SUB TOTAL					1,030,783.46
IGV (18%)					185,541.02
TOTAL					1,216,324.48
SUPERVISIÓN (3%CD)					25,769.59
SEGUIMIENTO Y MONITOREO (1%CD)					8,589.86
FICHA DEFINITIVA					10,000.00
PRESUPUESTO TOTAL					1,260,683.93

X.- CRONOGRAMA DE EJECUCIÓN

ITEM	ACTIVIDAD	UNIDAD	PLAZO DE EJECUCION (DÍAS)					
			MES 01				MES 02	
			I	II	III	IV	I	II
1.00	LIMPIEZA Y DESCOLMATACIÓN DEL CAUCE, L = 1,000 m							
1.01	TRABAJOS PROVISIONALES							
01.01.01	CARTEL INFORMATIVO DE LA ACTIVIDAD 3.60 x 4.80 m	Und.	■					
01.01.02	GUARDIANIA	día	■					
1.02	TRABAJOS PRELIMINARES							
01.02.01	MOVILIZACIÓN Y DESMOVILIZACIÓN MAQUINARIA PESADA	glb	■					■
01.02.03	RAMPA DE INGRESO Y SALIDA A LA ACTIVIDAD	m3	■					
01.02.04	TRAZO, REPLANTEO Y CONTROL TOPOGRAFICO	Mes	■■■■					
1.03	MOVIMIENTO DE TIERRAS							
01.03.01	LIMPIEZA Y DESCOLMATACIÓN DEL CAUCE	m3	■■■■					
01.03.02	CONFORMACIÓN DE DIQUE CON MATERIAL PROPIO	m3		■■■■				
01.03.03	ELIMINACIÓN DE MATERIAL EXCEDENTE	m3				■■■		

XI.- PARTICIPACIÓN EN EL REGISTRO DE LA FICHA TÉCNICA

11.1.- FIRMA DE REPRESENTANTES DE INSTITUCIONES PARTICIPANTES:



PROFESIONAL DEL ALA QUE HA ELABORADO LA
FICHA TÉCNICA REFERENCIAL
Nombre, firma y sello

ADMINISTRADOR DE LA ADMINISTRACIÓN LOCAL
DEL AGUA
Nombre, firma y sello

PROFESIONAL DESIGNADO POR LA AAA
Nombre, firma y sello

DIRECTOR DE LA AUTORIDAD ADMINISTRATIVA DEL
AGUA
Nombre, firma y sello

Fecha de elaboración de la ficha: 5/06/2022

NOTA : * LA PRESENTE FICHA TECNICA ES REFERENCIAL, RESPECTO AL PRESUPUESTO, METRADOS, COSTOS UNITARIOS E INSUMOS; DEBIENDO SER LA FICHA TECNICA DEFINITIVA LA QUE ESTABLEZCA EL PRESUPUESTO DE LA ACTIVIDAD U OBRA.

*** LA PROPUESTA TECNICA ES REFERENCIAL Y PUEDE VARIAR DE ACUERDO AL ESTUDIO DE LA FICHA TECNICA DEFINITIVA**

PRESUPUESTO

Presupuesto: LIMPIEZA, DESCOLMATACIÓN Y CONFORMACIÓN DE DIQUE CON MATERIAL PROPIO, EN AMBAS MARGENES DEL RÍO CHANCAY-HUARAL

Lugar: LIMA - HUARAL- HUARAL

Fecha : 5/06/2022

ITEM	DESCRIPCIÓN	UND.	METRADO	PRECIO S/.	PARCIAL S/.
01	LIMPIEZA, DESCOLMATACIÓN Y CONFORMACIÓN DE DIQUE DEL RÍO CHANCAY-HUARAL, L = 1,000 m				
01.01	TRABAJOS PROVICIONALES				5,287.69
01.01.01	CARTEL INFORMATIVO DE LA ACTIVIDAD 3.60 x 4.80 m	und	1.00	1,277.29	1,277.29
01.01.02	GUARDIANIA	día	30.00	133.68	4,010.40
01.02	TRABAJOS PRELIMINARES				12,692.25
01.02.01	MOVILIZACIÓN Y DESMOVILIZACIÓN DE MAQUINARIA	glb	1.00	4,648.42	4,648.42
01.02.02	RAMPA DE INGRESO Y SALIDA A LA ACTIVIDAD	m3	240.00	4.40	1,055.70
01.02.03	TRAZO, REPLANTEO Y CONTROL TOPOGRAFICO	mes	0.50	13,976.26	6,988.13
01.03	MOVIMIENTO DE TIERRAS				841,006.28
01.03.01	LIMPIEZA Y DESCOLMATACIÓN DEL CAUCE	m3	60,000.00	5.18	310,500.56
01.03.02	CONFORMACIÓN DE DIQUE CON MATERIAL PROPIO	m3	33,750.00	6.44	217,398.01
01.03.03	ELIMINACIÓN DE MATERIAL EXCEDENTE	m3	30,187.50	10.37	313,107.72

COSTO DIRECTO	858,986.22
GASTOS GENERALES (10%CD)	85,898.62
UTILIDAD (10%CD)	85,898.62
SUB TOTAL	1,030,783.46
IGV (18%)	185,541.02
TOTAL	1,216,324.48
SUPERVISIÓN (3%CD)	25,769.59
SEGUIMIENTO Y MONITOREO (1%CD)	8,589.86
FICHA DEFINITIVA	10,000.00
PRESUPUESTO TOTAL	1,260,683.93

03/07/2022 13:15:30

NOTA: EL PRESUPUESTO ES REFERENCIAL, DEBIENDO SER LA FICHA TECNICA DEFINITIVA LA QUE ESTABLEZCA EL PRESUPUESTO FINAL DE LA ACTIVIDAD U OBRA

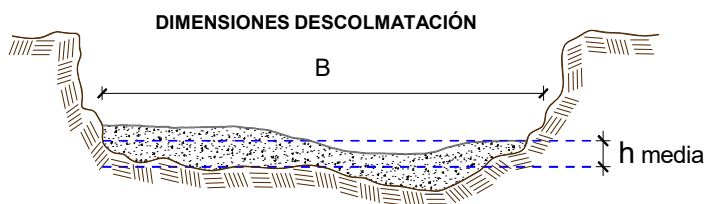
PLANILLA GENERAL DE METRADOS

Proyecto: : LIMPIEZA, DESCOLMATACIÓN Y CONFORMACIÓN DE DIQUE CON MATERIAL PROPIO, EN AMBAS MARGENES DEL RÍO CHANCAY-HUARAL

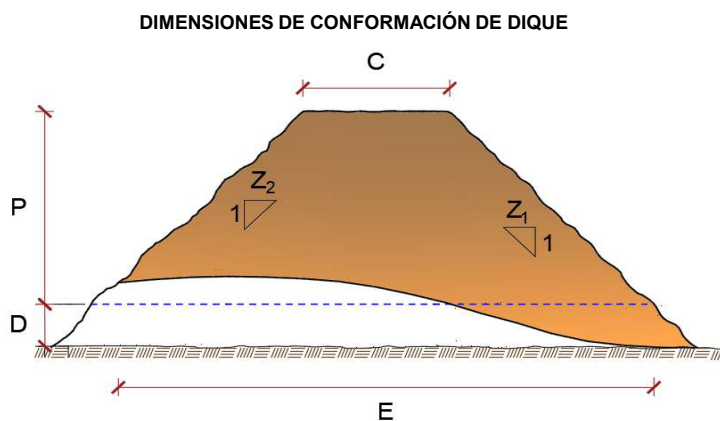
Ubicación: : Sector: BOCATOMA PALPA-HORNILLOS Distrito: AUCALLAMA/HUARAL Provincia: HUARAL Región: LIMA

Fecha : 7/07/2022

Item	Descripción	Unid.	Nro veces	Dimensiones			Parcial	Total
				Largo	Ancho	Altura		
1.00	LIMPIEZA Y DESCOLMATACIÓN DEL CAUCE, L = 1,000 m							
1.01	TRABAJOS PROVISIONALES							
01.01.01	CARTEL INFORMATIVO DE LA ACTIVIDAD 3.60 x 4.80 m	Und.	1.00				1.00	1.00
01.01.02	GUARDIANIA	día	30.00				30.00	30.00
1.02	TRABAJOS PRELIMINARES							
01.02.01	MOVILIZACIÓN Y DESMOVILIZACIÓN MAQUINARIA PESADA	glb	1.00				1.00	1.00
01.02.03	RAMPA DE INGRESO Y SALIDA A LA ACTIVIDAD	m3		15.00	4.00	4.00	240.00	240.00
01.02.04	TRAZO, REPLANTEO Y CONTROL TOPOGRAFICO	Mes	0.50				0.50	0.50
1.03	MOVIMIENTO DE TIERRAS							
01.03.01	LIMPIEZA Y DESCOLMATACIÓN DEL CAUCE	m3	1.00	1,000.0	60.00	1.00	60,000.00	60,000.00
01.03.02	CONFORMACIÓN DE DIQUE CON MATERIAL PROPIO	m3	2.00	1,000.0	6.75	2.50	33,750.00	33,750.00
01.03.03	ELIMINACIÓN DE MATERIAL EXCEDENTE	m3	1.00	esp =	15%		30,187.50	30,187.50



h media = 1.00 m
B = 60.0 m



C = 3.0 m
P = 2.5 m
D = 1.5 m
E = 10.5 m
Z1 = 2.0 m
Z2 = 1.0 m

NOTA: LOS METRADOS SON REFERENCIALES, DEBIENDO SER LA FICHA TECNICA DEFINITIVA LA QUE ESTABLEZCA LOS VALORES FINALES, DE ACUERDO AL PLANTEAMIENTO ESTRUCTURAL

ANALISIS DE COSTOS UNITARIOS

Presupuesto: LIMPIEZA, DESCOLMATACIÓN Y CONFORMACIÓN DE DIQUE EN EL RÍO CHANCAY

Fecha presupuesto 7/07/2022

SubPresupuesto: LIMPIEZA, DESCOLMATACIÓN Y CONFORMACIÓN DE DIQUE EN EL RÍO CHANCAY-HUARAL

Partida	01.01.01	CARTEL INFORMATIVO DE LA ACTIVIDAD 3.60 x 4.80 m				
Rendimiento	Und./DIA	MO. 1.00	EQ. 1.00	Costo unitario directo por : Und.		1,277.29
Codigo	Descripción Recurso	Unidad	Cuadrilla	Cantidad	Precio S/.	Parcial S/.
	Mano de Obra					
	OPERARIO	hh	1.00	8.00	23.38	187.04
	OFICIAL	hh	1.00	8.00	18.48	147.84
	PEON	hh	1.00	8.00	16.71	133.68
						468.56
	Materiales					
	CEMENTO PORTLAND TIPO I (42.5 kg)	bls		1.05	19.32	20.29
	HORMIGON (PUESTO EN ACTIVIDAD)	m3		0.48	46.02	22.09
	CLAVOS PARA MADERA CON CABEZA DE 2"-3"	kg		0.50	4.47	2.24
	BANNER SEGÚN DISEÑO	und		1.00	459.00	459.00
	MADERA TORNILLO	p2		46.20	6.30	291.06
						794.67
	Equipos					
	HERRAMIENTAS MANUALES	%M.O		3.00	468.56	14.06
						14.06
Partida	01.01.02	GUARDIANIA				
Rendimiento	Día/DIA	MO. 1.00	EQ. 1.00	Costo unitario directo por : día.		133.68
Codigo	Descripción Recurso	Unidad	Cuadrilla	Cantidad	Precio S/.	Parcial S/.
	Mano de Obra					
	SERVICIO DE GUARDIANIA	hh	1.00	8.00	16.71	133.68
						133.68
Partida	01.02.01	MOVILIZACION Y DESMOVILIZACION DE MAQUINARIA				
Rendimiento	glb/DIA	MO. 1.000	EQ. 1.000	Costo unitario directo por : glb		4,648.42
Codigo	Descripción Recurso	Unidad	Cuadrilla	Cantidad	Precio S/.	Parcial S/.
	Mano de Obra					
	OFICIAL (CONTROLADOR)	hh	1.00	8.00	18.48	147.84
	PEON	hh	2.00	16.00	16.71	267.36
						415.20
	Equipos					
	HERRAMIENTAS MANUALES	%M.O		3.00	415.20	12.46
	CAMION SEMITRAYLER 6 X 4 330 HP 35 ton	hm		6.00	286.70	1,720.20
	CAMION VOLQUETE 6 X 4 330 HP 15 m3	hm		8.00	299.66	2,397.28
	CAMIONETA 4X4 PICK-UP	hm		2.00	51.64	103.28
						4,233.22
Partida	01.02.03	RAMPA DE INGRESO Y SALIDA A LA ACTIVIDAD				
Rendimiento	m3/DIA	MO. 1,000.0	EQ. 1000.00	Costo unitario directo por : m3		4.40
Codigo	Descripción Recurso	Unidad	Cuadrilla	Cantidad	Precio S/.	Parcial S/.
	Mano de Obra					
	OFICIAL (CONTROLADOR)	hh	0.10	0.00	18.48	0.01
	PEON	hh	1.00	0.01	16.71	0.13
						0.15
	Equipos					
	HERRAMIENTAS MANUALES	%M.O		3.00	0.148464	0.00
	TRACTOR DE ORUGAS DE 300-330 HP	hm	1.00	0.008	530.73	4.25
						4.25

Partida	01.02.04		TRAZO, REPLANTEO Y CONTROL TOPOGRAFICO			
Rendimiento	Mes/DIA	MO. 0.08	EQ. 0.08	Costo unitario directo por :		mes
						13,976.26
Codigo	Descripción Recurso	Unidad	Cuadrilla	Cantidad	Precio S/.	Parcial S/.
	Mano de Obra					
	TOPOGRAFO	hh	1.000	100.00	23.38	2,338.00
	OFICIAL	hh	3.000	300.00	18.48	5,544.00
	PEON	hh	2.000	200.00	16.71	3,342.00
						11,224.00
	Materiales					
	YESO BOLSA DE 28 Kg	bls		3.00	16.00	48.00
	CORDEL	rll		10.00	5.00	50.00
	ACERO DE REFUERZO FY=4200 KG/CM2	kg		18.00	3.78	68.04
	ESTACA DE MADERA	und.		20.00	2.50	50.00
	PINTURA ESMALTE SINTETICO	gal		0.25	44.01	11.00
						227.04
	Equipos					
	HERRAMIENTAS MANUALES	%M.O		3.00	11224.00	336.72
	NIVEL DE INGENIEROS	hm	0.500	50.00	10.19	509.50
	ESTACION TOTAL	hm	1.000	100.00	16.79	1,679.00
						2,525.22

Partida	01.03.02	LIMPIEZA Y DESCOLMATACION DE CAUCE				
Rendimiento	m3/DIA	MO. 850.00	EQ. 850.00	Costo unitario directo por :	m3	5.18
Codigo	Descripción Recurso	Unidad	Cuadrilla	Cantidad	Precio S/.	Parcial S/.
	Mano de Obra					
	OFICIAL (CONTROLADOR)	hh	0.10	0.00	18.48	0.02
	PEON	hh	1.00	0.01	16.71	0.16
						0.17
	Equipos					
	HERRAMIENTAS MANUALES	%M.O		3.00	0.17	0.01
	TRACTOR DE ORUGAS DE 300-330 HP	hm	1.00	0.01	530.73	5.00
						5.00
Partida	01.03.03	CONFORMACION DE DIQUE CON MATERIAL PROPIO				
Rendimiento	m3/DIA	MO. 800.00	EQ. 800.00	Costo unitario directo por :	m3	6.44
Codigo	Descripción Recurso	Unidad	Cuadrilla	Cantidad	Precio S/.	Parcial S/.
	Mano de Obra					
	OFICIAL (CONTROLADOR)	hh	0.10	0.001	18.48	0.02
	PEON	hh	1.00	0.010	16.71	0.17
						0.19
	Equipos					
	HERRAMIENTAS MANUALES	%M.O		3.000	0.19	0.01
	EXCAVADORA SOBRE ORUGAS 170-250 HP	hm	0.25	0.003	377.19	0.94
	TRACTOR DE ORUGAS DE 300-330 HP	hm	1.00	0.010	530.73	5.31
						6.26
Partida	01.03.06	ELIMINACIÓN DE MATERIAL EXCEDENTE				
Rendimiento	m3/DIA	MO. 1200.00	EQ. 1200.00	Costo unitario directo por :	m3	10.37
Codigo	Descripción Recurso	Unidad	Cuadrilla	Cantidad	Precio S/.	Parcial S/.
	Mano de Obra					
	OFICIAL (CONTROLADOR)	hh	0.100	0.0007	18.48	0.01
	PEON	hh	1.000	0.0067	16.71	0.11
						0.12
	Equipos					
	HERRAMIENTAS MANUALES	%M.O		3.0000	0.12	0.00
	CAMION VOLQUETE 15 m3	hm	4.000	0.0267	313.26	8.35
	CARGADOR SOBRE LLANTAS 200-250 HP 4.6 yd3	hm	1.000	0.0067	283.66	1.89
						10.25

NOTA: LOS ANALISIS DE COSTOS UNITARIOS SON REFERENCIALES, DEBIENDO SER LA FICHA TECNICA DEFINITIVA LA QUE DETERMINE LOS COSTOS UNITARIOS FINALES

PRECIOS Y CANTIDADES DE RECURSOS REQUERIDOS EN LA ACTIVIDAD

ACTIVIDAD: LIMPIEZA, DESCOLMATACIÓN Y CONFORMACIÓN DE DIQUE CON MATERIAL PROPIO, EN AMBAS MARGENES DEL RÍO CHANCAY-HUARAL










FECHA: 06/06/2022

RECURSO	UNIDAD	CANTIDAD	PRECIO (S/)	PARCIAL (S/)
MANO DE OBRA				27,009.33
OPERARIO	hh	8.00	23.38	187.04
OFICIAL	hh	158.00	18.48	2,919.84
PEON	hh	1,229.38	16.71	20,542.87
OFICIAL (CONTROLADOR)	hh	118.54	18.48	2,190.57
TOPOGRAFO	hh	50.00	23.38	1,169.00
SERVICIO DE GUARDIANIA	hh	240.00	16.71	4,010.40
MATERIALES				623.43
CEMENTO PORTLAND TIPO I (42.5 kg)	bls	1.05	19.32	20.29
HORMIGON (PUESTO EN ACTIVIDAD)	m3	0.48	46.02	22.09
CLAVOS PARA MADERA CON CABEZA DE 2"-3"	Kg	0.50	4.47	2.24
BANNER SEGÚN DISEÑO	Und.	1.00	459.00	459.00
MADERA TORNILLO	p2	1.00	6.30	6.30
YESO BOLSA DE 28 Kg	bls	1.50	16.00	24.00
CORDEL	rll	5.00	5.00	25.00
ACERO DE REFUERZO FY=4200 KG/CM2	Kg	9.00	3.78	34.02
ESTACA DE MADERA	Und.	10.00	2.50	25.00
PINTURA ESMALTE SINTETICO	Gln	0.13	44.01	5.50
EQUIPOS				827,368.10
HERRAMIENTAS MANUALES	%mo			810.28
CAMION SEMITRAYLER 6 X 4 330 HP 35 ton	hm	6.00	297.06	1,782.36
CAMION VOLQUETE 6 X 4 330 HP 15 m3	hm	813.00	313.26	254,680.38
CAMIONETA 4X4 PICK-UP	hm	2.00	121.06	242.12
TRACTOR DE ORUGAS DE 300-330 HP	hm	904.13	530.73	479,846.73
NIVEL DE INGENIEROS	he	25.00	10.19	254.75
ESTACION TOTAL	he	50.00	16.79	839.50
CARGADOR SOBRE LLANTAS 200-250 HP 4.6 yd3	hm	201.25	283.66	57,086.58
EXCAVADORA SOBRE ORUGAS 170-250 HP	hm	84.38	377.19	31,825.41
TOTAL (S/)				858,986.22

NOTA: LOS INSUMOS SON REFERENCIALES, DEBIENDO SER LA FICHA TECNICA DEFINITIVA LA QUE ESTABLEZCA LOS PRECIOS REALES

CRONOGRAMA DE ACTIVIDADES

Actividad : LIMPIEZA, DESCOLMATACIÓN Y CONFORMACIÓN DE DIQUE CON MATERIAL PROPIO, EN AMBAS MARGENES DEL RÍO CHANCAY-HUARAL
Ubicación : Sector: BOCATOMA PALPA-HORNILLOS Distrito: AUCALLAMA/HUARAL Provincia: HUARAL Región: LIMA
Fecha 7/07/2022

ITEM	ACTIVIDAD	UNIDAD	PLAZO DE EJECUCION (DÍAS)					
			MES 01				MES 02	
			I	II	III	IV	I	II
1.00	LIMPIEZA Y DESCOLMATACIÓN DEL CAUCE, L = 1,000 m							
1.01	TRABAJOS PROVISIONALES							
01.01.01	CARTEL INFORMATIVO DE LA ACTIVIDAD 3.60 x 4.80 m	Und.						
01.01.02	GUARDIANIA	día						
1.02	TRABAJOS PRELIMINARES							
01.02.01	MOVILIZACIÓN Y DESMOVILIZACIÓN MAQUINARIA PESADA	glb						
01.02.03	RAMPA DE INGRESO Y SALIDA A LA ACTIVIDAD	m3						
01.02.04	TRAZO, REPLANTEO Y CONTROL TOPOGRAFICO	Mes						
1.03	MOVIMIENTO DE TIERRAS							
01.03.01	LIMPIEZA Y DESCOLMATACIÓN DEL CAUCE	m3						
01.03.02	CONFORMACIÓN DE DIQUE CON MATERIAL PROPIO	m3						
01.03.03	ELIMINACIÓN DE MATERIAL EXCEDENTE	m3						

MOVILIZACIÓN Y DESMOVILIZACIÓN DE MAQUINARIA

TIEMPO A LA ACTIVIDAD = 1.00 Hr

TIPO DE MÁQUINA	CANT. (UND)	TIEMPO HORAS (IDA Y VUELTA)
VEHÍCULOS TRANSPORTABLES		
CAMION SEMITRAYLER 6 X 4 330 HP 35 ton		6.0
TRACTOR DE ORUGAS DE 310 HP	2	4.0
CARGADOR SOBRE LLANTAS 200-250 HP 4.6 yd3	1	2.0
VEHÍCULOS AUTO TRANSPORTABLES		
CAMION VOLQUETE DE 6X4 15 m3	4	8.0
CAMIONETA 4X4 PICK-UP	1	2.0

Nota: El tiempo a la actividad y a la cantera inicia desde el lugar de procedencia de la maquinaria